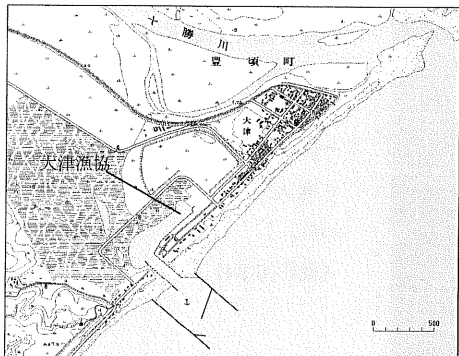
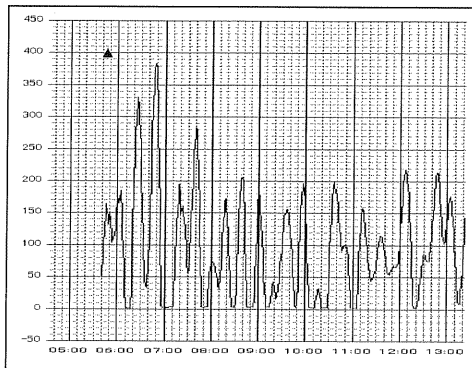


5-2 大津漁港での津波の写真

(札幌管区气象台担当)



豊頃町大津港



大津港の検潮記録

▲はモニター画面から読み取った潮位 330(05:22)



写真 05:38頃 豊頃町提供
大津港岸壁対岸で津波（第1波？）が引いている状況



写真 05:46頃 豊頃町提供
港内の状況。波（第1波？）が引いた状態で、すでに何隻もの漁船が転覆している




写真 06:27頃 豊頃町提供
岸壁の津波来襲時の状況




写真 06:27頃 豊頃町提供
左写真拡大で岸壁の軽トラックの荷台部分は水没している



写真 06:50頃 豊頃町提供
津波が押し寄せた状況







写真 07:24頃 豊頃町提供
上架中の船の転倒



厚岸町末広 9月26日谷内正俊氏撮影 時刻詳細不明 左：津波が引いた時の海岸
右：津波が押し寄せた時の海岸で、消波ブロック（海底からの高さ約5m）が完全に見えなくなっている



厚岸町末広 9月26日谷内正俊氏撮影 時刻詳細不明 左：津波が引いた時の海岸の状況
右：津波が押し寄せた時の海岸で、消波ブロックの上部がかすかに見える程度。二つの岩は夫婦岩。